


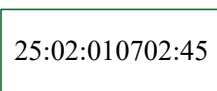




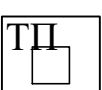





Условные обозначения:

-  Граница проектирования
-  Красные линии устанавливаемые
-  Проектируемый проезд
-  Границы существующих земельных участков, учтенных в ЕГРН
-  Проектируемые площадки ТБО
-  Санитарный разрыв от площадки для сбора мусора до окон жилых и общественных зданий
-  Охранная зона объектов линии электропередач
-  Охранная зона объектов подземного водопровода
-  Трансформаторная подстанция

						Раздел 3 «Материалы по обоснованию проекта планировки территории. Графическая часть»		
						Документация по подготовке планировки территории Дальнереченского городского округа в границах земельного участка с кадастровым номером 25:02:010702:552		
Изм.	№уч.	Лист	№док.	Подпись	Дата	МАТЕРИАЛЫ ПО ОБОСНОВАНИЮ	Стадия	Лист
Ген. директ	Пасынкова В.Л.						ППТ	3
Разработал	Макигова Р.Р.							7
Проверил	Топорков И.И.					Схема границ зон с особыми условиями использования территорий. Схема границ территорий объектов культурного наследия М1:1000	ООО «Азимут»	